



# Avance de las actividades nacionales de SPINCAM 3 (Etapa 1)



**Dirección General de Ordenamiento Territorial Ambiental  
MINAM**



# Avances de actividades por componente



Flanders  
State of the Art



Organización  
de las Naciones Unidas  
para la Educación,  
la Ciencia y la Cultura



IODE

Comisión  
Oceanográfica  
Intergubernamental



PERÚ

Ministerio del  
Ambiente



DIHIDRONAV

DIRECCIÓN DE HIDROGRAFÍA Y NAVEGACIÓN  
MARINA DE GUERRA DEL PERÚ



**SPINCAM**  
CHILE-COLOMBIA-ECUADOR-PANAMÁ-PERÚ

# Componente 2

Com ponente	Respon sables	Actividad	Producto	Estado	Medios de verificación
2	DHN	M2.3	<b>Base de datos de los principales actores socioeconómicos nacionales y regionales identificados.</b>	Terminado y Aceptado	1.- INFORME de DHN: Base de datos de los principales actores socio-económicos nacionales. 
		M.2.1	<b>Reuniones nacionales con actores socioeconómicos clave.</b>	Terminado y Aceptado	<p>1.- <b>Presentación del Proyecto SPINCAM II y Taller de Presentación de la Macro-encuesta sobre Desarrollo de Capacidades a Nivel Nacional y Regional</b>, realizada en Miraflores – Lima, el 21 de febrero del 2018.</p> <p>2.- <b>Reunión del Comité de Gestión de la Zona Marino Costera de Sechura</b>, realizada en Sechura-Piura, el 23 de marzo del 2018,.</p> <p>3.- <b>Curso Taller Nacional “Usos y Presiones Sobre los Ecosistemas Marino Costeros”</b>, realizada en Miraflores – Lima, el 27 de abril del 2018.</p> <p>4.- <b>Curso Taller Nacional “Usos y Presiones Sobre los Ecosistemas Marino Costeros”</b>, realizada en Sechura – Piura, el 13 de junio del 2018. </p>



**SPINCAM**  
CHILE-COLOMBIA-ECUADOR-PANAMÁ-PERÚ

# Componente 3

Componente	Responsable	Actividad	Producto	Estado	Medios de verificación
3	DHN	D 3.1	<b>Catálogo-inventario de las políticas nacionales</b>	Terminado y Aceptado	1.- <a href="https://www.dhn.mil.pe/spincamperu/catalogo/spincam2/SpincamCata/administrar.php?ver=catalogospincam">https://www.dhn.mil.pe/spincamperu/catalogo/spincam2/SpincamCata/administrar.php?ver=catalogospincam</a>
		D3.2	<b>Análisis de políticas nacional completado .</b>	Terminado y Aceptado	1.- INFORME de DHN: Evaluación de la demanda de políticas medio costero-marino.
		D3.4	<b>Informe sobre los resultados de las encuestas en las actividades 3.1 y 3.2.</b>	Terminado y Aceptado	1.- INFORME de CPPS “Análisis de las Políticas y Normativas Relacionadas con el Medio Marino-Costero en los Países del Pacífico Sudeste”.



**IODE**



**PERÚ**

Ministerio del Ambiente



**DIHIDRONAV**  
DIRECCIÓN DE HIDROGRAFÍA Y NAVEGACIÓN  
MARINA DE GUERRA DEL PERÚ



**SPINCAM**  
CHILE-COLOMBIA-ECUADOR-PANAMÁ-PERÚ

# Componente 4

Comp .	Responsable	Actividad	Producto	Estado	Medios de verificación
4	IMARPE	M4.1	<b>Informe del Taller científico - técnico para la identificación de los ecosistemas costeros y marinos nacionales, y uso y presiones a nivel local y nacional</b>	Terminado y Aceptado	1.- INFORME de IMARPE: Taller de identificación de actividades y presiones a nivel nacional y local. 2.- Taller de Ecosistemas marino costeros, usos y presiones, 28 Abril 2018. (Lima). 3.- Taller de Ecosistemas marino costeros, usos y presiones, 13 Julio 2018. (Sechura).
		M 4.5	<b>Datos vectoriales de ecosistemas costeros y marinos nacional y del caso piloto local, con los atributos acordados a nivel regional que permitan su integración y comparación con países vecinos</b>	Terminado y Aceptado	1.- Correo electrónico del viernes 01/02/2019 enviado por Piero Villegas a CPPS
		Act 4.1	<b>informe sobre la clasificación de ecosistemas marinos y costeras a nivel nacional</b>	Terminado y Aceptado	1.- INFORME de IMARPE: Paquete 04 Evaluación de servicios de ecosistemas costeros y marinos y herramientas.
		D4.1	<b>Informe nacional sobre la clasificación y los servicios de ecosistemas costeros y marinos</b>	Terminado y Aceptado	1.- INFORME de IMARPE: Paquete 04 Evaluación de servicios de ecosistemas costeros y marinos y herramientas.
		Act 4.5	<b>Plan de gestión de datos e información e identificación de las necesidades de los usuarios</b>	Terminado y Aceptado	1.- INFORME de IMARPE: Paquete 04 Evaluación de servicios de ecosistemas costeros y marinos y herramientas.



Fla State

para la Educación, Ciencia y la Cultura

Intergubernamental



PERÚ

Ministerio del Ambiente



**DIHIDRONAV**  
DIRECCIÓN DE HIDROGRAFÍA Y NAVEGACIÓN  
MARINA DE GUERRA DEL PERÚ



## Componente 5

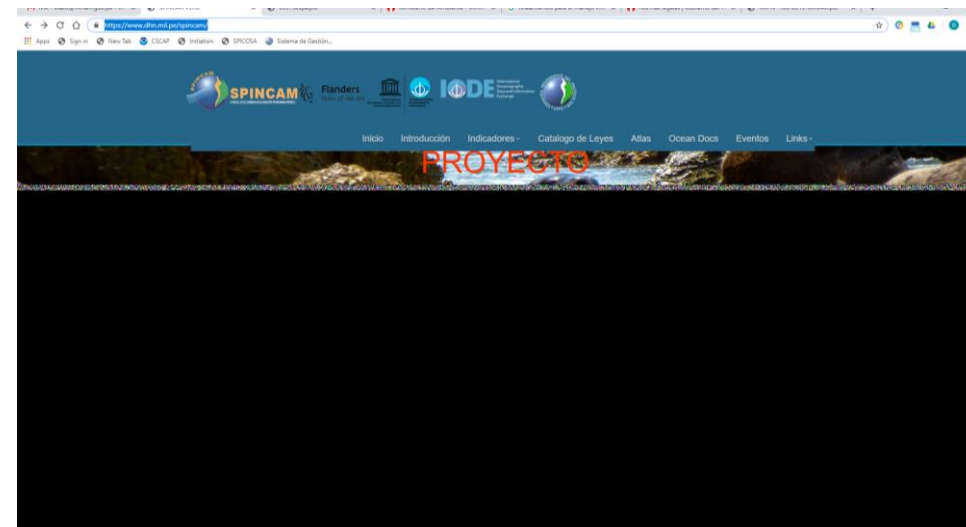

Comp.	Responsable	Actividad	Producto	Estado	Medios de verificación
5	IMARPE	Act 5.4	Actualización de todos los indicadores SPINCAM	Levantamiento de observaciones	<p>1.- Se ha enviado a CPPS, vía correo electrónico el 5 de abril del 2019, la información actualizada de los indicadores Áreas Protegidas, Densidad Poblacional, Dinámica Poblacional, Concesiones para maricultura. Faltan actualizar Calidad del Agua, Pesca Artesanal,</p> <p>2.- Se recibieron las observaciones y se esta en el proceso de levantamiento de observaciones.</p>
		M 5.1	Informe de la reunión Institucional a nivel nacional para identificar los principios metas y objetivos de la planificación espacial marina a nivel nacional.	Levantamiento de observaciones	<p>1.- INFORME de IMARPE: M.5.1 Informe de la Reunión Institucional a nivel nacional para identificar los principios, metas y objetivos de la planificación especial marina a nivel nacional.</p> <p>2.- Se recibieron las observaciones y se esta en el proceso de levantamiento de observaciones.</p>
		M 5.2	Taller científico y creación de un grupo nacional de expertos para apoyar la elaboración de los informes técnicos sobre el estado actual y los escenarios de PEM	Levantamiento de observaciones	<p>1.- INFORME de IMARPE: : M.5.2 Taller científico y creación de un grupo nacional de expertos para apoyar la elaboración de los informes técnicos sobre el estado actual y los escenarios de planificación especial marina.</p> <p>2.- Se recibieron las observaciones y se esta en el proceso de levantamiento de observaciones</p> <p>3- Se llevo a cabo la reunión de la COMUMA donde se crea el “grupo técnico de trabajo de MIZMC y PEM”, 22 de febrero 2019.</p>





**SPINCAM**  
CHILE-COLOMBIA-ECUADOR-PANAMÁ-PERÚ

# Pagina WEB SPINCAM 3 - PERU



<https://www.dhn.mil.pe/spincam/>

- Mejora del entorno WEB.
- Actualización de los textos.
- Inclusión del Catálogo-inventario de las políticas nacionales
- Inclusión de las actividades y eventos del Proyecto .



# Avances de co-financiamiento



Organización de las Naciones Unidas para la Educación, la Ciencia y la Cultura



IODE

Comisión Oceanográfica Intergubernamental



PERÚ

Ministerio del Ambiente



DIHIDRONAV

DIRECCIÓN DE HIDROGRAFÍA Y NAVEGACIÓN  
MARINA DE GUERRA DEL PERÚ

# Cuantía y formas de co-financiación

Componente	Ítem	Cuantía (US \$) periodo Nov. 2017 y May. 2019	Descripción
2,3,4 y 5	Servicios Profesionales	211,000	09 Profesionales, 03 auxiliares técnicos y 02 secretarias.
	Infraestructura y equipos	13,500	Uso de ambientes de trabajo, Auditorios, Computadoras, Impresoras, Proyector multimedia, Hosting en nube.
	Servicios logísticos	5,500	Servicios de luz, agua, telefonía fija y móvil, Internet, Movilidad.

# Limitaciones y Lecciones aprendidas

- Demora en el inicio del proyecto por los trámites internos para la firma del convenio de cooperación entre CPPS e IMARPE.
- Se requiere una planificación cuidadosa dado que los tiempos del personal involucrado (MINAM, IMARPE y DHN) son limitados para la ejecución del proyecto.
- Mantener una articulación permanente entre los proyectos CFI y SPINCAM a fin de lograr el piloto de PEM en la Bahía de Sechura.
- Fortalecer las coordinaciones con la **“Comisión multisectorial para la gestión ambiental del medio marino-costero”** y la **“Comisión Multisectorial Permanente de la Acción del Estado en el Ámbito Marítimo”**



Muchas gracias  
Thank you very much  
Dank u wel

Contacto:

[dotarola@minam.gob.pe](mailto:dotarola@minam.gob.pe)

[www.atlasspincam.net](http://www.atlasspincam.net)



Flanders  
State of the Art



Organización  
de las Naciones Unidas  
para la Educación,  
la Ciencia y la Cultura



IODE

Comisión  
Oceanográfica  
Intergubernamental



LOGO  
NACIONAL



**SPINCAM**  
CHILE-COLOMBIA-ECUADOR-PANAMÁ-PERÚ

# M2.1 Reuniones Nacionales

tas-de-prensa/ministerio-del-ambiente-presenta-la-tercera-fase-del-proyecto-spincam-para-la-gestion-integrada-de-zonas-marino-cos



2018-02-27

## Ministerio del Ambiente presenta la tercera fase del Proyecto SPINCAM para la Gestión Integrada de Zonas Marino Costeras del Pacífico Sudeste



Lima, 21 de febrero de 2018.- El Ministerio del Ambiente (MINAM), en su rol como punto focal a nivel nacional, presentó la tercera fase del Proyecto SPINCAM, fase de planificación espacial marina, junto con el Instituto del Mar del Perú (IMARPE) y la Dirección de Hidrografía Nacional (IDH), entidades que trabajan en coordinación estrecha y articulada en el desarrollo del proyecto.

La presentación del Proyecto SPINCAM IIII estuvo a cargo de la Directora de Monitoreo y Evaluación de Recursos Naturales del Territorio, Sandra Ríos Torres, de la Dirección General de Ordenamiento Territorial Ambiental del MINAM, quien resaltó la importancia del trabajo articulado entre las instituciones vinculadas, así como la institucionalización del proyecto hacia una gestión integral marino costera a nivel regional, que para el Ministerio del Ambiente representa una línea prioritaria de intervención en el sector.

Sistema de Gestión...

Inicio Introducción Indicadores - Catalogo de Leyes Atlas Ocean Docs Eventos Links -

**"CURSO - TALLER NACIONAL: USOS Y PRESIONES SOBRE LOS ECOSISTEMAS MARINO COSTEROS" Sechura - Piura - Perú**  
13 Junio, 2018

**Fecha, Lugar y Participantes**

Se programó el desarrollo del Curso - Taller: Usos y presiones para el apoyo a la gestión integrada del área marino costera en la ciudad de Sechura - Piura, Perú, el 13 de junio de 2018, realizado en los salones de la Municipalidad Provincial de Sechura. El referido taller, contó con la participación de los funcionarios del Gobierno Regional de Piura, la municipalidad local, empresas petroleras, la Unidad de Gestión Educativa Local (UGEL) y pobladores locales.


**Objetivo del Curso - Taller**

El Curso - Taller tuvo como objetivo el de interactuar con los participantes, realizándose discusiones participativas y ponderaciones sobre los ecosistemas y las presiones antrópicas que recaen sobre la bahía de Sechura.

Además, se completaron matrices ponderables con la información recabada de los 27 participantes en el taller sobre los sectores Pesca y acuicultura y energía, industria y minas, que seleccionaron los asistentes.

**Conclusiones**

Se cumplió con el objetivo del taller, del conversatorio con los participantes, además de obtener información mediante las matrices desarrolladas, cuyos resultados se estarán alcanzando al finalizar su procesamiento, a la coordinación del proyecto SPINCAM IIII.



Sistema de Gestión...

Inicio Introducción Indicadores - Catalogo de Leyes Atlas Ocean Docs Eventos



**"CURSO - TALLER EL CURSO-TALLER: USO Y PRESIONES SOBRE LOS ECOSISTEMAS MARINO COSTEROS DEL PROYECTO SPINCAM IIII" Lima - Perú**  
24 Abril, 2018

**Fecha, Lugar y Participantes**

Se programó el desarrollo del Curso - Taller: Uso y presiones sobre los ecosistemas marino costeros, en la ciudad de Lima - Perú, el 24 de abril del 2018, realizado en las instalaciones del Hotel Four Points by Sheraton, localizado en la Calle Alcantaras 290 - Miraflores, Lima. El referido taller, contó con la participación de un grupo de técnicos en actividades de identificación de ecosistemas, usos e impactos de diferentes instituciones nacionales.

**Objetivo del Curso - Taller**

El Curso - Taller tuvo como objetivo el definir un marco conceptual y la metodología para la identificación de los usos humanos en ecosistemas costeros y marinos a través del análisis de impactos acumulados, que permitirá la identificación de los ecosistemas más vulnerables. Además, se completaron matrices ponderables con la información recabada de los participantes en el taller sobre los sectores Pesca y acuicultura y energía, industria y minas, que seleccionaron los asistentes.

Ministerio del Ambiente



**DIHIDRONAV**  
DIRECCIÓN DE HIDROGRAFÍA Y NAVEGACIÓN  
MARINA DE GUERRA DEL PERÚ

## M2.3 Base de datos

### SPINCAM 3:

M2.1: Base de datos de los principales actores socio-económicos nacionales

Perú

28 de febrero de 2019



### III. Base de datos de actores socio económicos ambientales

Nº	Nombre	Puesto	Organización / Empresa	Ubicación	País	Rol dentro del proyecto	Correo electrónico	Teléfono	Sabe del proyecto SI / No	Expectativas/intereses	Grado de influencia	Fase o Etapa de participación	Interno / Externo	estrategia de participación
1	Manuel De la Cruz	Gerente General	MDS Planes y Proyectos	Lima	Perú	Ninguno	<a href="mailto:manueldeacruz@yahoo.com">manueldeacruz@yahoo.com</a> <a href="mailto:mispvpe@yahoo.com">mispvpe@yahoo.com</a>	999443300	No	Obtener conocimiento	Bajo	Ninguna	Externo	Comunicación
2	José Villarán Manrique	Asesor	Sociedad Nacional de Pesquería	Lima	Perú	Ninguno	<a href="mailto:villar@snp.org.pe">villar@snp.org.pe</a>	----	No	Obtener conocimiento	Bajo	Ninguna	Externo	Comunicación
3	Jorge Vásquez López	Coordinador de la RNS IIPG	SERMANP	Lima	Perú	Ninguno	<a href="mailto:jrnasoclo@gmail.com">jrnasoclo@gmail.com</a>	----	SI	Obtener conocimiento	Bajo	Ninguna	Externo	Comunicación
4	Arturo Enrique Alfaro Medina	Presidente del Consejo Directivo, Coordinador del Programa de Prevención y Eliminación de Basura	VIDA - Instituto para la Protección del Medio Ambiente	Callao	Perú	Ninguno	<a href="mailto:arturoalfarom@gmail.com">arturoalfarom@gmail.com</a>	----	SI	Obtener conocimiento	Medio	Ninguna	Externo	Comunicación
5	Cesar Villarán Fallaqui	Director de Comunicaciones	Stinville Tech	Lima	Perú	Ninguno	<a href="mailto:cvillaran@st.com">cvillaran@st.com</a>	980526475	No	Obtener conocimiento	Bajo	Ninguna	Externo	Comunicación
6	Eduardo Carcovich	Director	Dolmar Representaciones SAC	Lima y Callao	Perú	Ninguno	<a href="mailto:ecarcovich@dolmar.pe">ecarcovich@dolmar.pe</a>	----	No	Obtener conocimiento	Bajo	Ninguna	Externo	Comunicación
7	Hugo Fernández Malaspina	Encargado de Administración del OSDENA	Ministerio de Trabajo	Lima	Perú	Ninguno	<a href="mailto:hfernandezm@trabajo.gob.pe">hfernandezm@trabajo.gob.pe</a>	959468878	No	Obtener conocimiento	Bajo	Ninguna	Externo	Comunicación
8	Rafael Amaro Canales	Gerente General	COPAG SAC	Lima	Perú	Ninguno	<a href="mailto:COPAG_SAC@HOTMAIL.COM">COPAG_SAC@HOTMAIL.COM</a>	3803285	No	Obtener conocimiento	Bajo	Ninguna	Externo	Comunicación
9	Daniel Ojano	Director Gerente	INBIOMA SAC	Lima	Perú	Ninguno	<a href="mailto:gerencia@inbioma.pe">gerencia@inbioma.pe</a>	4202570	No	Obtener conocimiento	Bajo	Ninguna	Externo	Comunicación
10	Andrés Orejas Vega	Director	Canopus Marine Group	Callao	Perú	Ninguno	<a href="mailto:andres.orejas@canopus.pe">andres.orejas@canopus.pe</a>	4658890	No	Obtener conocimiento	Bajo	Ninguna	Externo	Comunicación
11	Darwin Loarte Pasquel	Director	Ingeniería Puerta al Mar	Lima	Perú	Ninguno	<a href="mailto:dluarte@yahoo.com">dluarte@yahoo.com</a>	----	No	Obtener conocimiento	Bajo	Ninguna	Externo	Comunicación
12	Era Jiménez Espinoza	Subdirectora de Normas y Lineamientos de la Dirección de Gestión de Procesos	CENEPREP	Lima	Perú	Ninguno	<a href="mailto:ejimenes@cenepred.gob.pe">ejimenes@cenepred.gob.pe</a>	950669767	No	Obtener conocimiento	Bajo	Ninguna	Externo	Comunicación
13	Juan Carlos Montero Chirito	Subdirector de Políticas y Planes	CENEPREP	Lima	Perú	Ninguno	<a href="mailto:jmontero@cenepred.gob.pe">jmontero@cenepred.gob.pe</a>	----	No	Obtener conocimiento	Bajo	Ninguna	Externo	Comunicación
14	Cesar Rosendo Del Carmen De La Torre	Director	Consultores Hidrográficos y Ambientales SAC	Lima	Perú	Ninguno	<a href="mailto:sehidro@gmail.com">sehidro@gmail.com</a>	999984126	No	Obtener conocimiento	Bajo	Ninguna	Externo	Comunicación
15	Eduardo Mogollón	Consultor	PUCSAC	Talara	Perú	Ninguno	<a href="mailto:heddumf@gmail.com">heddumf@gmail.com</a>	----	No	Obtener conocimiento	Bajo	Ninguna	Externo	Comunicación
16	Jose Castañón Freyre	Marino Retirado	Marina de Guerra del Perú	Tumbes	Perú	Ninguno	<a href="mailto:josecastanos@hotmail.com">josecastanos@hotmail.com</a>	----	No	Obtener conocimiento	Bajo	Ninguna	Externo	Comunicación
17	Atilio ASTE Evans	Oficial de Proyectos	Organización Hidrográfica Internacional	Morocco	Morocco	Ninguno	<a href="mailto:aaste1973@gmail.com">aaste1973@gmail.com</a>	33689671505	No	Obtener conocimiento	Bajo	Ninguno	Externo	Comunicación
18	Laura Espinoza Martínez	Encargada del Monitoreo Ambiental	Depositos Químicos y Mineros S.A.	Callao	Perú	Ninguno	<a href="mailto:LAURA_ESPINOZA@PDFJELTERMINALS.COM_PE">LAURA_ESPINOZA@PDFJELTERMINALS.COM_PE</a>	4482223	No	Obtener conocimiento	Bajo	Ninguno	Externo	Comunicación
19	Mario Manuel Polv Pérez	Investigador	Instituto del Mar del Perú	Callao	Perú	Coordinador técnico de Tareas	<a href="mailto:mpolar@imrpe.gob.pe">mpolar@imrpe.gob.pe</a>	2083650 anexo 843	SI	Investigación Científica en la zona costera	Alto	Actividad 4.5, 5.1, 5.2, 6.1	Externo	Comunicación
20	Solange Alexander Alemán Mejía	Investigador	Instituto del Mar del Perú Lab Cos Tumbes	Tumbes	Perú	Ninguno	<a href="mailto:salkman@imrpe.gob.pe">salkman@imrpe.gob.pe</a>	----	No	Obtener conocimiento	Ninguno	Ninguno	Externo	Comunicación

# D 3.1. Catalogo de Políticas

**SPINCAM 3:**  
**M3.2 Evaluación de la demanda de políticas medio costero-marino.**

**Perú**  
29 de noviembre de 2018

Logos: DIHIDRONAV, PERÚ Ministerio del Ambiente, SPINCAM.

\* pag. 1 of 22

Expo SPINCAM 03 - olazo@min... | Dirección de Hidrografía y Navegación | SPINCAM | Catalogo Spincam

https://www.dhn.mil.pe/spincamperu/catalogo/spincam2/SpincamCata/administrar.php?ver=catalogospincam

**Buscar por:**

- Ley
- Decreto Legislativo
- Decreto Ley
- Decreto Supremo
- Resolución Directoral
- Resolución Jefatura
- Resolución Ministerial
- Convenio
- Acuerdo Nacional

**Ingrese el termino a buscar ?**

Ingrese ....

**Buscar**

**CATALOGO DE LEYES, DECRETOS LEYES, SUPREMOS y LEGISLATIVOS, RESOLUCIONES MINISTERIALES, DIRECTORALES Y JEFATURA DEL PERU**

**Plantilla Resumen**

Tipo	Ley N° 28611
Nombre	Ley General del Ambiente
Fecha Entrada en Vigor	15 de octubre del 2005


www.minam.gob.pe/wp-content/uploads/2013/06/ley-general-del-ambiente.pdf

**Plantilla Resumen**

Tipo	Decreto Legislativo N° 1055
Nombre	Modificación a la Ley 28611, Ley General Del Ambiente

http://slnia.minam.gob.pe/download/file/fid/3750

10:45 a. m. 21/01/2019





**SPINCAM**  
CHILE-COLOMBIA-ECUADOR-PANAMÁ-PERÚ



**SPINCAM**  
CHILE-COLOMBIA-ECUADOR-PANAMÁ-PERÚ

## SPINCAM 3:

Informe Paquete 04

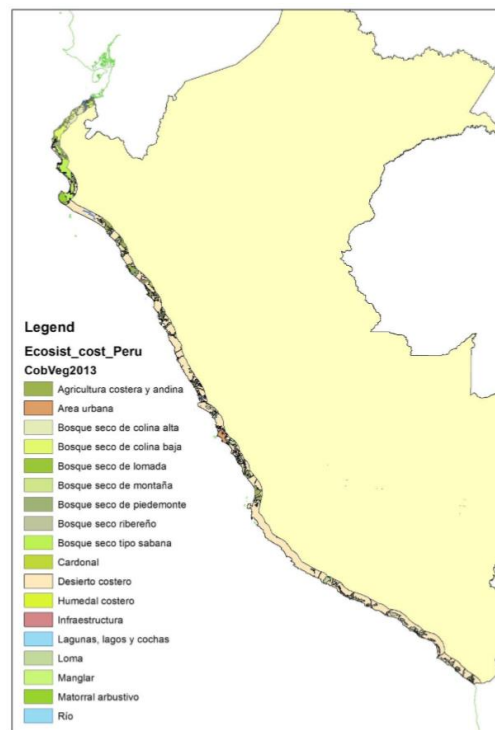
Evaluación de servicios de ecosistemas costeros y marinos y herramientas.

Diciembre 2018

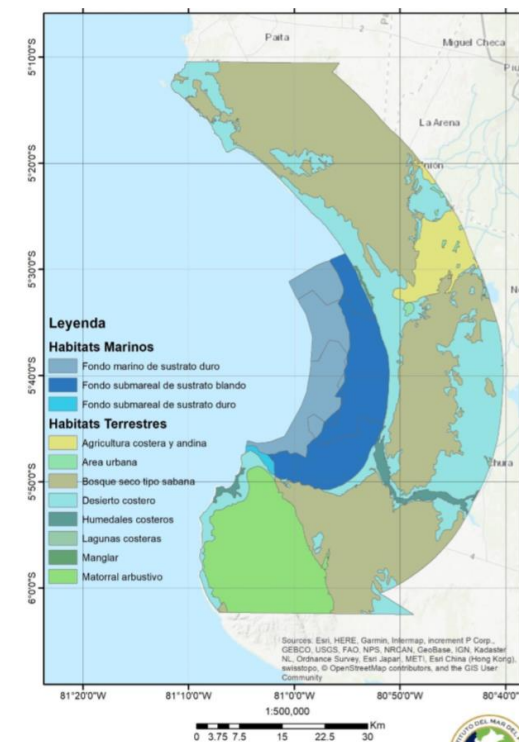


Page 1 of 50

## Clasificación de Ecosistemas – Nacional



## Clasificación de Ecosistemas - Local


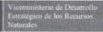





# Reunión plenaria de la Comisión multisectorial para la gestión ambiental del medio marino-costero

- En el marco de la “Comisión multisectorial para la gestión ambiental del medio marino-costero” se renombró el “Grupo de Trabajo Técnico MIZMC y PEM”.
- Así mismo, se acordó presentar la PEM en el Seno de la “COMAEM – Comisión Multisectorial Permanente de la Acción del Estado en el Ámbito Marítimo.”



	Ministerio del Ambiente		Ministerio de la Producción		Dirección General de Transportación y Comunicaciones
<i>"Decenio de la Igualdad de Oportunidades para Mujeres y Hombres"</i> <i>"Año de la Unión por la Competitividad e Innovación"</i>					
<b>ACTA DE LA VIGÉSIMA PRIMERA SESIÓN ORDINARIA DE LA COMISIÓN MULTISECTORIAL PARA LA GESTIÓN AMBIENTAL DEL MEDIO MARINO-COSTERO</b> Ministerio del Ambiente, Av. Antonio Miró Quesada N.º 425, Sala SUM 102, Magdalena del Mar					
En la ciudad de Lima, siendo las 15:00 horas del día viernes 22 de febrero de 2015, se inició la Vigésima Primera Sesión Ordinaria de la Comisión Multisectorial de Gestión Ambiental del Medio Marino-Costero (COMUMSA), contando con la presencia de los representantes de las entidades que la conforman, en concordancia con lo establecido en el Decreto Supremo N.º 056-2013-PCM.					
<b>DESARROLLO DE LA REUNIÓN</b>					
<b>INTRODUCCIÓN</b> La sesión se inició con las palabras de bienvenida del Sr. José Álvarez Alonso, Director General de Diversidad Biológica, a cargo de la Secretaría Técnica de la COMUMSA. La presente sesión fue presidida por la Sra. Lucía Rull Ostico, Viceministra de Desarrollo Estratégico de los Recursos Naturales y Presidenta de la COMUMSA.					
<b>VERIFICACIÓN DEL QUÓRUM</b> La Secretaría Técnica de la Comisión procedió a verificar la asistencia de los miembros titulares y alternos, para efectos del quórum respectivo. Estando presentes los representantes de las instituciones que conforman la Comisión, de acuerdo al siguiente detalle:					
<ul style="list-style-type: none"> <li>- Lucía Rull Ostico, Presidenta de la COMUMSA, Ministerio del Ambiente,</li> <li>- José Álvarez Alonso, Secretario Técnico de la COMUMSA, Ministerio del Ambiente,</li> <li>- Rosa Zavala Correa, Ministerio de la Producción,</li> <li>- José Manuel Pacheco Castillo, Ministerio de Relaciones Exteriores</li> <li>- Laura Márquez De Oliveira, Ministerio de Transportes y Comunicaciones,</li> <li>- Jazmin Ortuella Julcarima, Ministerio de Vivienda, Construcción y Saneamiento,</li> <li>- José Carlos Nieto Navarrete, Servicio Nacional de Áreas Naturales Protegidas por el Estado,</li> <li>- Miriam Cerdán Guillano, Servicio Nacional Forestal y de Fauna Silvestre,</li> <li>- Anthony López Criarimo, Dirección General de Capitanías y Guardacostas,</li> <li>- Roger Salazar Rojas, Dirección de Hidrografía y Navegación,</li> <li>- Piero Villegas Apata, Instituto del Mar del Perú,</li> <li>- María Palacios Burbano, Autoridad Nacional del Agua.</li> </ul>					
Luego de la verificación del quórum respectivo, la Secretaría Técnica de la Comisión puso a consideración la agenda del día, la misma que fue aprobada según el siguiente detalle:					
<ul style="list-style-type: none"> <li>- Presentación de los planes de trabajo de los GTTE para el 2015</li> <li>- Presentación del proyecto: “Mejoramiento del borde costero de los balnearios Las Delicias, Buenos Aires y Huanchaco”</li> <li>- Presentación del programa “Protección de Áreas Naturales” (PAN III)</li> <li>- Presentación de nuevas actividades a desarrollar por el GTTE Gestión Integrada de la Marino Costera y su cambio de nombre</li> </ul>					

J. A. L. R. O. S. P. C. M.

